

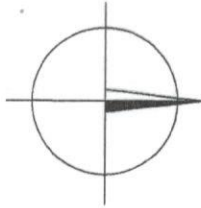


Spoplatnené podľa
zák. č. 145/95 Z. z.
- 3 -

* uloženia a užívania inžinierskych sietí (vodovodu) na p.č. 2321/202 registra E KN

Geometrický plán je podkladom na právne úkony, keď údaje doterajšieho stavu výkazu výmer sú zhodné s údajmi platných výpisov z katastra nehnuteľností.

Vyhotovitel GERYS s.r.o. SNP 649/27 Bánovce nad Bebravou IČO 36 321 648	Kraj Trenčiansky	Okres Bánovce nad Bebravou	Obec Prusy		
	Kat. územie Prusy	Číslo plánu 36319830-157/21	Mapový list č. Bánovce n.B. 2-0/1		
GEOMETRICKÝ PLÁN na vyznačenie vecného bremena na priznanie práva *					
Vyhotovil		Autorizačne overil		Úradne overil	
Dňa: 10.9.2021 Meno: Ing. Ľuboš Krč		Dňa: 10.9.2021 Meno: Ing. Ľuboš Krč		Dňa: 17-09-2021 Meno: ING. ANDREA SCHWARZOVÁ	
Nové hranice boli v prírode označené inžinierskou sieťou		Náležitostami a presnosťou zodpovedá predpisom		Číslo: 339/2021	
Záznam podrobného merania (meračský náčrt) č. 306		 Pečiatka a podpis		Úradne overené podľa § 9 zákona NR SR č.215/95 Z.z. o geodézii a kartografii	
Súradnice bodov označených číslami a ostatné meračské údaje sú uložené vo všeobecnej dokumentácii				 Pečiatka a podpis	



(2321/202)

475/1

V Ý K A Z V Ý M E R

Doterajší stav					Zmeny					Nový stav			
Číslo		Výmera	Druh pozemku	Diel číslo	k parcela číslo	m ²	od parcely číslo	m ²	Číslo parcely	Výmera		Druh pozemku	Vlastník (inā oprāvn. osoba) adresa, (sídlo)
PK vložky	parcely									ha	m ²		
LV	E-KN	KN											
Stav právny													
<i>Vyčíslenie rozsahu vecného bremena</i>													
869	2321/202		2220	ost.pl.	1			2321/202	622	(2321/202	2220	ost.pl.)	SR – Slovenský pozemkový fond
Spolu:			2220						622		2220		
Stav podľa registra C-KN													
		2321/2	2210	zast.pl.						2321/2	2210	zast.pl.	Ako v stave právnom 22
Spolu:			2210								2210		

Poznámka: Zriaďuje sa vecné bremeno na priznanie práva uloženia inžinierskych sietí (vodovodu) vo vyznačenom rozsahu na pozemku reg. E KN p.č. 2321/202(diel č. 1) 622 m², v prospech Západoslovenská vodárenská spoločnosť, a.s., Nábřežie za hydrocentrálou 4, Nitra.

Legenda: Kód spôsobu využívania:

22 – pozemok, na ktorom je cestná, miestna a účelová komunikácia, lesná, poľná cesta, chodník, nekryté parkovisko

